


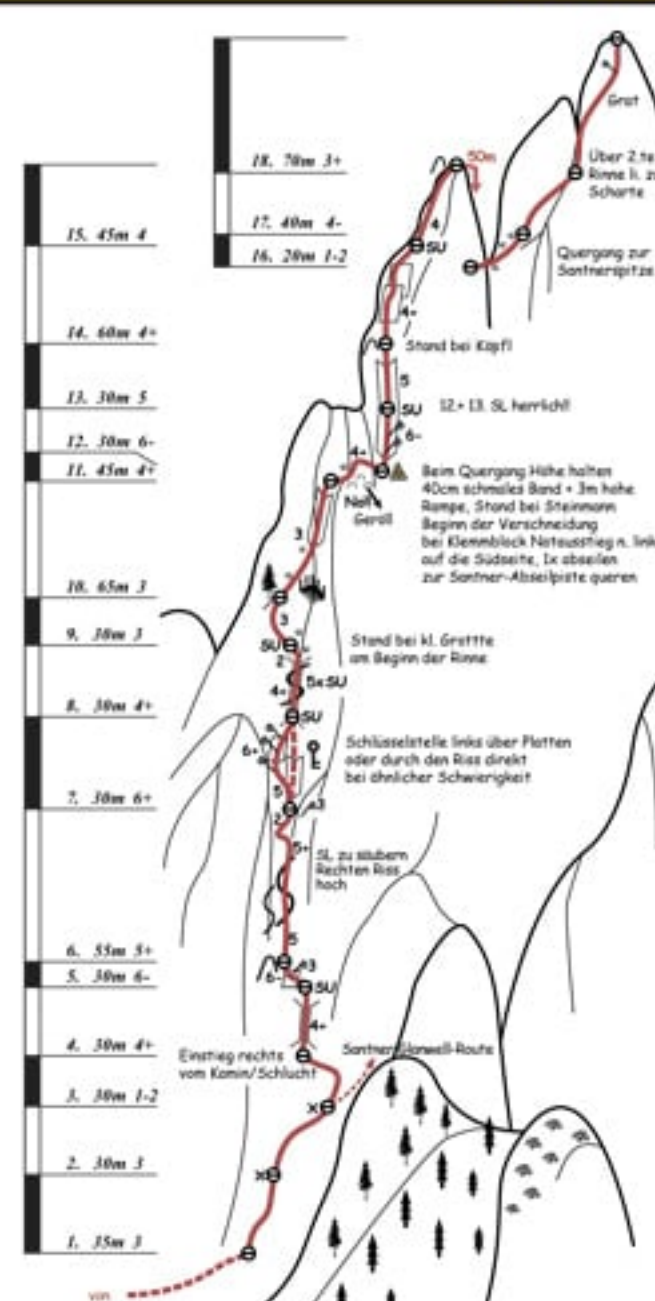
10
Santner O-Wand
Santner O-Wand „Flugmodus 6+“
10

Flugmodus 6+



| | |
|---------|----|
| Exp | O |
| UIAA | 6+ |
| E | e6 |
| alpin | |
| 650m | |
| 700m | |
| 1 1/2 h | |
| 6-8 h | |
| 3 h | |

Zustieg: Von Seis mit dem Auto Richtung Bad Ratzes, kurz vor dem Hotel Bad Ratzes parken. Jetzt zu Fuß zur Schlernboden-Hütte, einige Meter oberhalb der Hütte beim Weg Richtung Gamssteig zweigt nach rechts ein Steig ab, welcher zum Santner-Einstieg führt. Dabei zwei Gräben überqueren und den Weg bis zu seinem Ende folgen. Kurz vor dem Santner-Köpfen befindet sich der Einstieg..



Erstbegeber: Kostner Helmut und Erlacher Lukas am 05.07.2015

Höhe: 650 m

Kletterlänge: 700 m

Kletterzeit: 6-8 h

Schwierigkeit: 6+ eine SL, 2 SL 6-, der Rest zwischen 4 und 5+

Material: NAA, 2 Halbseile zu 60 m, kompletter Satz Friends bis Gr. 3, Gr. 1 u. 2 doppelt, ev. Hammer und Haken

Charakter: Abwechslungsreiche Kletterei an Kaminen, Rissen, Platten und Verschneidungen an überwiegend sehr gutem Fels, einige Stellen zu säubern

Übersicht: Zuerst 2 SL der Glanwellführe, dann nach links Richtung tiefer Schlucht, Einstieg einige Meter rechts der Schlucht, durch die Rinne und quer über Platten nach links in die Schlucht, dann senkrechte Rissverschneidung. 4.te SL zu Beginn Verschneidung, dann über die Platten links ausweichen oder durch die Rissverschneidung direkt bei gleicher Schwierigkeit. Durch einen Kamin und über eine Schlucht zu Stand an Baum. Den breiten Kanal folgen, im Quergang Höhe halten, nicht abklettern. Weiter zu Absatz unter senkrechten Riss, diesem zwei SL folgen in leichteres Gelände. Nach links zum Grat des Vierzehners, von diesem Gipfel 50m abseilen, über ein Band Quergang Richtung Santnerspitze. Durch mehrere Rinnen nach links zur Scharte und über den Grat zum Gipfel oder wie die Erstbegeber in einer Rechtsschleife zum Gipfel.

Abstieg: Über die Santner-Abseilpiste 14 mal abseilen

- Hochtourengruppe**
Infos zur Hochtourengruppe
Hochtourengruppe Bozen
Hochtourengruppe Lana
Hochtourengruppe Meran
Hochtourengruppe Pustertal
Fotogalerie
- Eisklettern**
Infos zum Eisklettern
Eistürme
Eiskletterwettbewerbe
Fotogalerie
- Bergrettungsdienst**
Infos zum Bergrettungsdienst

Sportkletterer
Überwinde deine Grenzen

Skitourenfreunde
Tipps und Infos

Kinder & Jugendliche
Die AVS-Jugend von A bis Z



Kleine & große Familien
Eine Menge an Vorteilen

Natur & Umwelt
Programme, Stellungnahmen

kulturell Interessierte
Bücherel, Archiv, Infos

Mountainbiker
Tipps und Infos

Suche im AVS Web
Suchbegriff eingeben

alpenvereinaktiv.com

berg und steigen

Berichte - Berge - Weblogs

AlpenArchiv

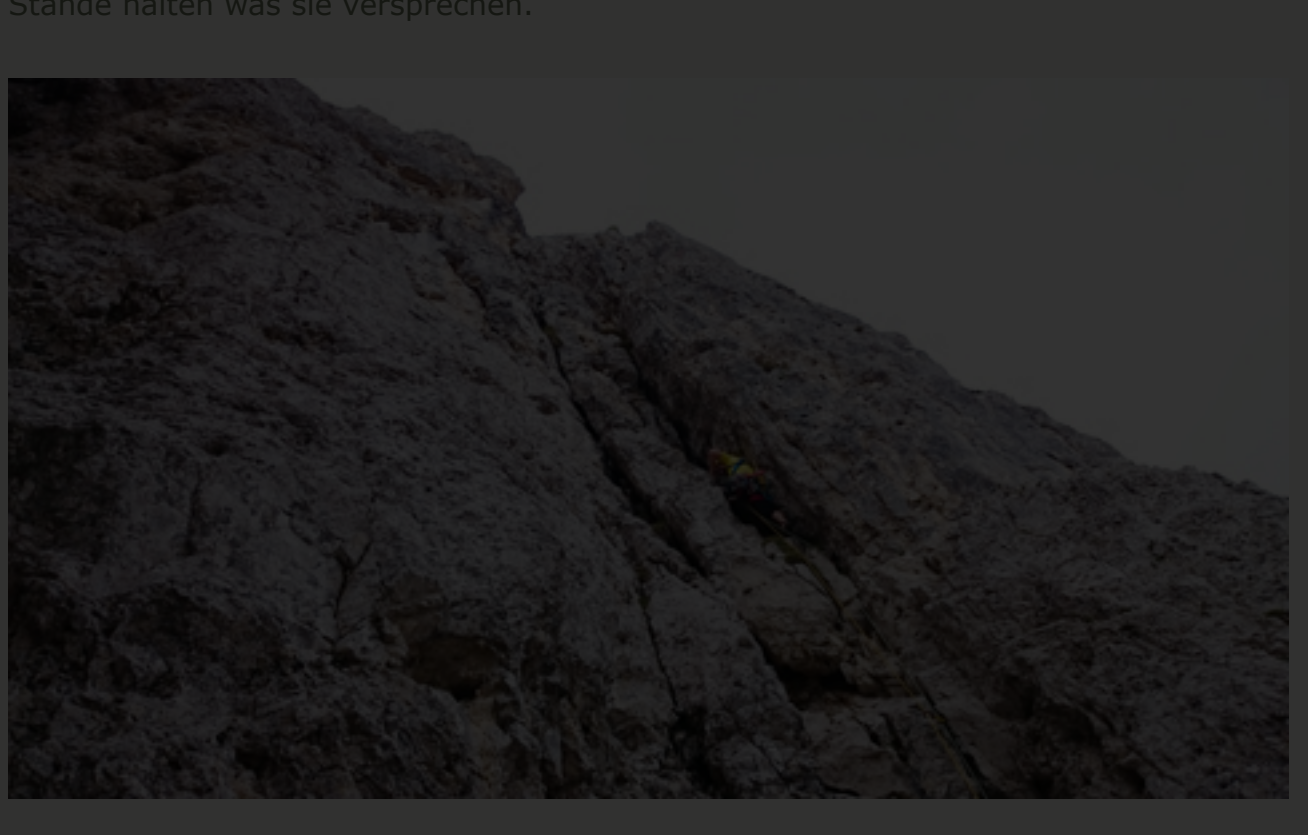
Junior Cup

INTERNATIONAL MOUNTAIN SUMMIT

Südtirol Panoramen

BERG WELTEN

erwartet Regen. Wir kommen besser voran als erwartet und können die erwartete Schlüsselstelle in der 4. Seillänge knacken. Auch wenn ein „Scheiß drauf! Ich knall den Aufleger jetzt zu und...“ als zusätzliche Sicherung zum ersten Blick erhalten müssen. Das Nieseln, sowie das Abseilen beginnen. Glücklicher Rückzug ist angesagt. Die Stände halten was sie versprechen.



Ein Donnerstag Ende Juni. Es ist kalt, am Nachmittag besteht Schauer Gefahr. Die bestehenden Seillängen werden vertauscht geklettert und bewertet. Nichts stimmt. Moral und Einstellung können nicht aberufen werden. Zu oft ist man in Gedanken bereits am Gipfel. Die Schicksalsgöttin erbarmt sich unser und durchtrennt mit einem losgelösten Stein meine beiden Halbseile. Gotteslästernd und dennoch erleichtert treten wir den Rückzug an und finden einen passablen Notausstieg, in die Santner Abseilroute.

Erster Sonntag im Juli. 05.00 Uhr früh. Konzentrierte Seilhandhabung, keine Kommandos nötig. Eine herrliche Verschneidung weist den Weg auf den Vorgipfel des Santners. Geil. Der Durchstieg ist offen. Selbstherrlich wird der Rucksack geöffnet und bestaunt, als er sich mit den verbleibenden 8 Nägeln, den 2 Wasserflaschen, Handy und Autoschlüsseln scheppernd wie der Klingelton eines älteren Mobiltelefons Richtung Tal bewegt. Dieser verdammte Klapp, heroisch und glücklich wollte ich sein am Gipfel. Nun bin ich ein demütiger Schüler auf dem Vorgipfel eines stummen Meisters. Eine Besteigung ist halt zu Ende wenn sie zu Ende ist. Punkt. Und Konzentration der Inbegriff allen Handelns.

Somit liebe Leser, erklären sich auch die unauffindbaren Standplätze in den letzten 100 Höhenmetern, sowie der Name der Route „Flugmodus“.

Die Sinne wieder fokussiert wurden die verbleibenden 100 Hm in einer langen Seillänge zu Ende geklettert. Toll, dass wir zufällig Freunde am Gipfel vorfinden. Wasser und Glückwünsche werden dankend angenommen. Nach dem Abstieg, Bier und Kaiserschmarrn in seiner reinsten Form am Schlernboden vertilgt. Nach der Dämmerung kam die Nacht und mit ihr paarten sich Genugtuung und Bergsteigerlatein.

Ps. Der Rucksack, die Wasserflaschen, ein Felsnagel sowie Mobiltelefon und Autoschlüssel wurden nach einer Woche Suche und drei weiteren Normalwegbesteigungen in der Wand verstreut gefunden. Luk's Jacke wartet im zeitintensiven Gelände auf einen Besucher. Das Mobiltelefon konnte ohne Kratzer nach 6 Tagen von der Einstellung Flugmodus befreit und Freunde vom glücklichen Ausgang der Odyssee benachrichtigt werden.

Kostner Helmut

Routeninformationen:

Erstbegeber:
Kostner Helmut und Erlacher Lukas am 05.07.2015

Höhe:
650 m

Kletterlänge:
700 m

Kletterzeit:
6-8 h

Schwierigkeit:
6+ eine SL, 2 SL 6-, der Rest zwischen 4 und 5+

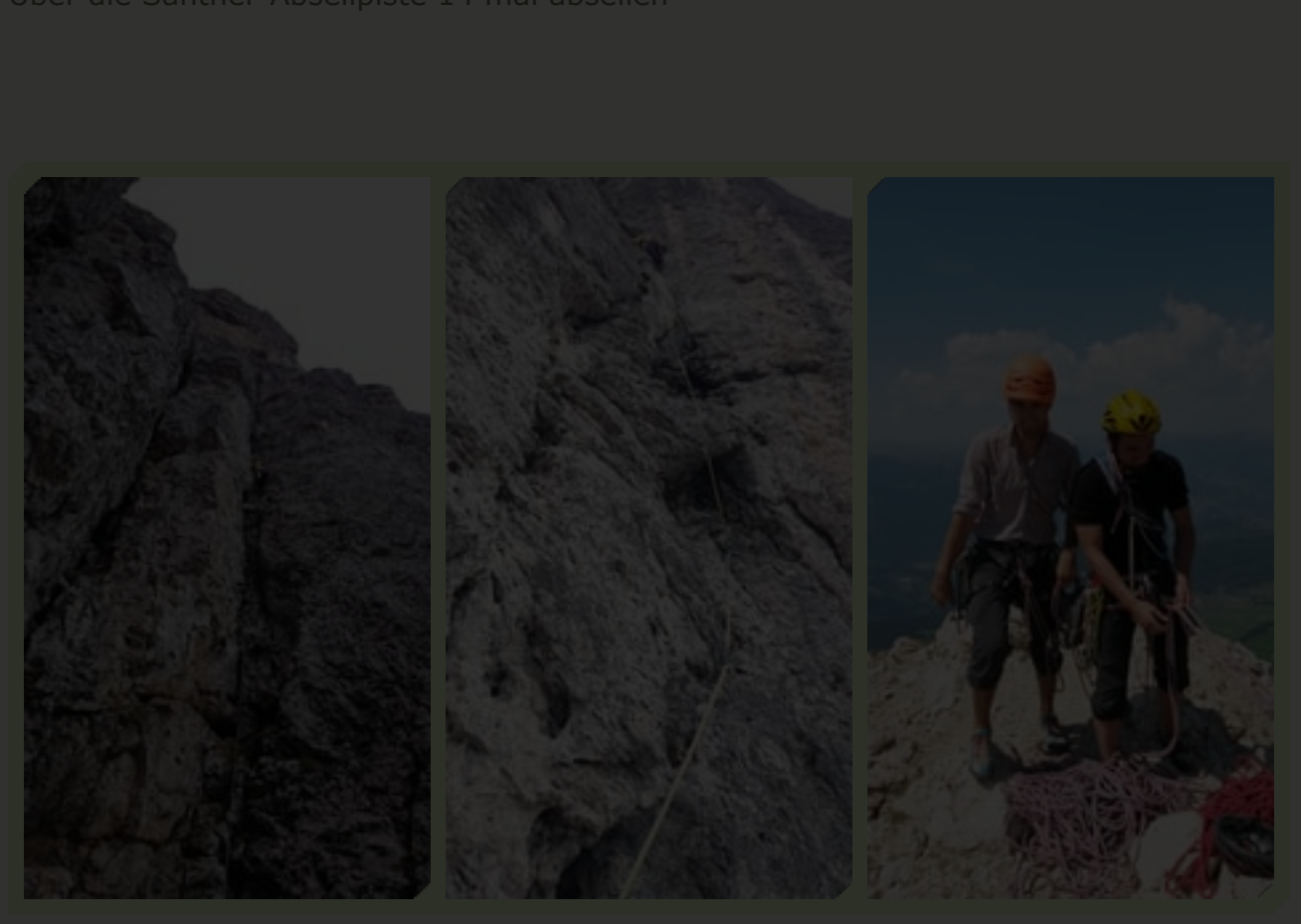
Material:
NAA, 2 Halbseile zu 60 m, kompletter Satz Friends bis Gr. 3, Gr. 1 u. 2 doppelt, ev. Hammer und Haken

Charakter:
Abwechslungsreiche Kletterei an Kaminen, Rissen, Platten und Verschneidungen an überwiegend sehr gutem Fels, einige Stellen zu säubern

Übersicht:
Zuerst 2 SL der Glanwellführe, dann nach links Richtung tiefer Schlucht, Einstieg einige Meter rechts der Schlucht, durch die Rinne und quer über Platten nach links in die Schlucht, dann senkrechte Rissverschneidung. Die 4.te Seillänge nach einer Verschneidung zu Beginn über die Platten links klettern, oder durch die Rissverschneidung bei gleicher Schwierigkeit. Durch einen Kamin und über eine Schlucht zu Stand an Baum. Den breiten Kanal folgen, im Quergang Höhe zu halten, nicht abklettern. Weiter zu Absatz unter senkrechten Riss, diesem zwei SL folgen in leichteres Gelände. Nach links zum Grat des Vierzehners, von diesem Gipfel 50m abseilen, über ein Band Quergang Richtung Santnerspitze. Durch mehrere Rinnen nach links zur Scharte und über den Grat zum Gipfel oder wie die Erstbegeber über eine Rechtsschleife zum Gipfel.

Zustieg:
Von Seis mit dem Auto Richtung Bad Ratzes, kurz vor dem Hotel Bad Ratzes parken. Jetzt zu Fuß zur Schlernboden-Hütte, einige Meter oberhalb der Hütte beim Weg Richtung Gamssteig zweigt nach rechts ein Steig ab, welcher zum Santner-Einstieg führt. Dabei zwei Gräben überqueren und den Weg bis zu seinem Ende folgen. Kurz vor dem Santner-Köpfen befindet sich der Einstieg.

Abstieg:
Über die Santner-Abseilpiste 14 mal abseilen



- Downloads**
- ▶ [Routenbeschreibung \(PDF-Datei, 1,2 MB\)](#)
 - ▶ [Routenskizze \(PDF-Datei, 1,5 MB\)](#)
 - ▶ [Routenfoto \(PDF-Datei, 3 MB\)](#)

Zurück zur Liste

▲ Zum Seitenanfang
🖨 Seite Drucken
👍 Seite Weiterempfehlen

Christian Kaufmann
Sektion
Weischnofen

Der AVS ist Kindheitserinnerung, Begegnung am Berg und im Tal. Alpenverein bedeutet Ausbildung, Freundschaft und Rücksicht. Er bietet einen Weg zum Berg, Geselligkeit und Wohlfühl und vermittelt die Hoffnung, dass es hinter jedem Horizont weitergeht

- ▶ Die Vorteile als AVS Mitglied
- ▶ AVS-Versicherungsschutz
- ▶ Jetzt Mitglied werden

WETTER & LAWINENLAGE

| | |
|-----------------------------------------------|--------------------------------------------|
| <p>Dienstag</p> <p>☀ 2° / ☁ 16°</p> | <p>Mittwoch</p> <p>☀ 0° / ☁ 16°</p> |
| <p>Donnerstag</p> <p>☀ -3° / ☁ 15°</p> | |

- 📄 Wetterbericht und Tagesprognosen
- 📄 Lawinenlagebericht
- 📄 Lawinenwarnmeldungen

- 📄 **BERGE ERLEBEN** Das AVS-Mitgliederblatt als Download im PDF-Format
- 📄 **KURSE** Kurse für Mitglieder und Mitarbeiter
- 📄 **MITGLIEDSCHAFT** Mitglied werden beim Alpenverein Südtirol

Alpenverein Südtirol AVS

I-39100 Bozen / Giottostaße 3
Tel. +39 0471 - 97 81 41
Fax +39 0471 - 98 00 11
E-Mail office@alpenverein.it
Pec alpenverein@pec.brennercom.net
Web www.alpenverein.it

- 🕒 Öffnungszeiten des AVS Büros
- 📍 Kontakt & Anreise